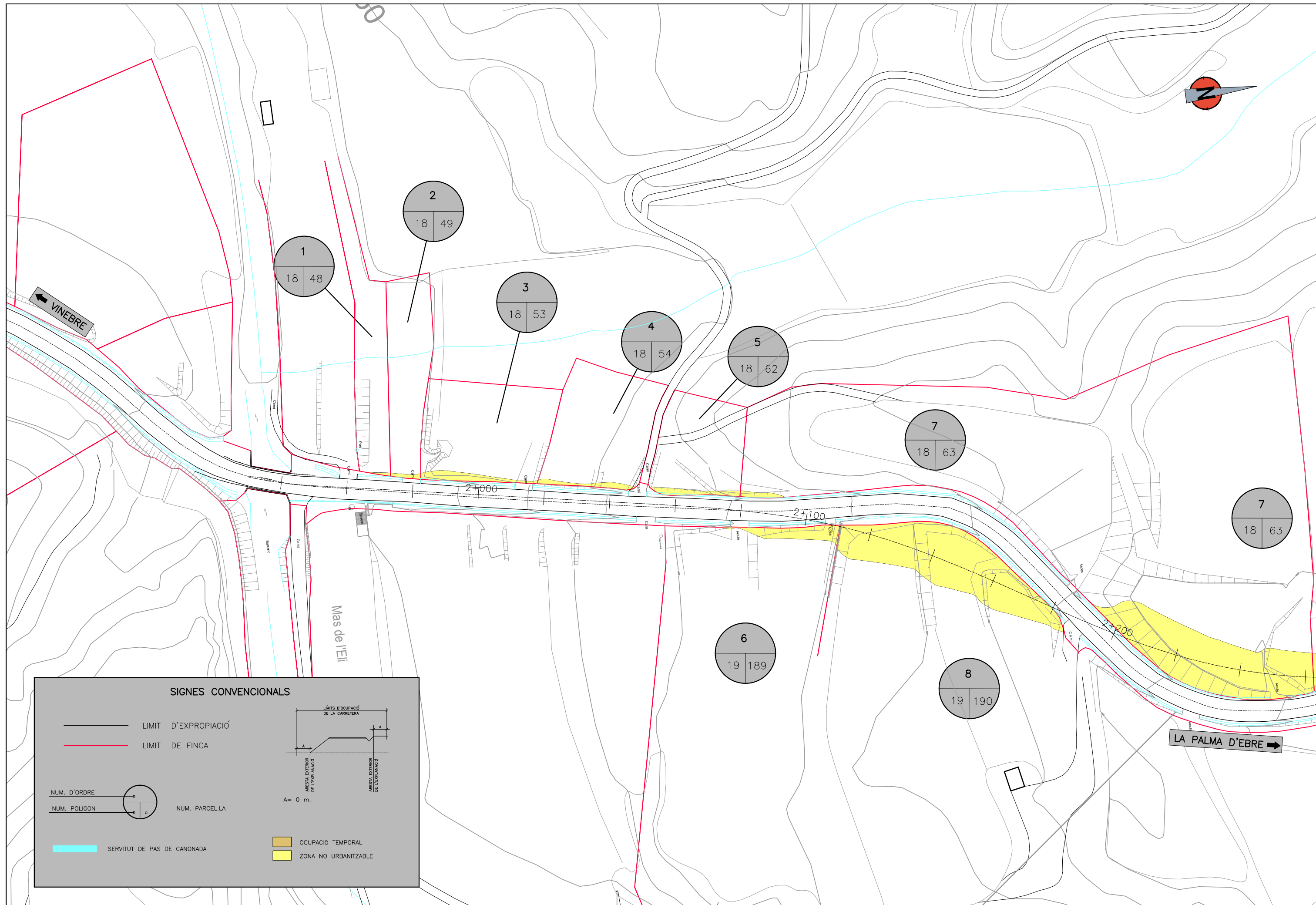




NOM I DOMICILI DEL TITULAR	AFECTAT		Servitud	Ocup.Temporal m²	REFERENCIA CATASTRAL			Observacions	
	Nº Finca	Expropiació m²			Polígon	Parcel·la	Sub-Parcel·la		Naturalesa, aprofitament i classe del be afectat
	1	3			18	48		No urbanitzable	
	2	10			18	49		No urbanitzable	
	3	61			18	53		No urbanitzable	
	4	32			18	54		No urbanitzable	
	5	39			18	62		No urbanitzable	
	6	100			19	189		No urbanitzable	
	7	945			18	63		No urbanitzable	
	8	913			19	190		No urbanitzable	
	9	366			18	64		No urbanitzable	
	10	184			18	65		No urbanitzable	
	11	212			18	66		No urbanitzable	
	12	121			18	67		No urbanitzable	
	13	18			19	197		No urbanitzable	
	14	9			19	198		No urbanitzable	
	15	630			19	199		No urbanitzable	
	16	780			18	68		No urbanitzable	
	17	377			18	69		No urbanitzable	
	18	2067			19	201		No urbanitzable	
	19	20			2	9		No urbanitzable	



SIGNES CONVENCIONALS

——— LIMIT D'EXPROPIACIÓ
 ——— LIMIT DE FINCA

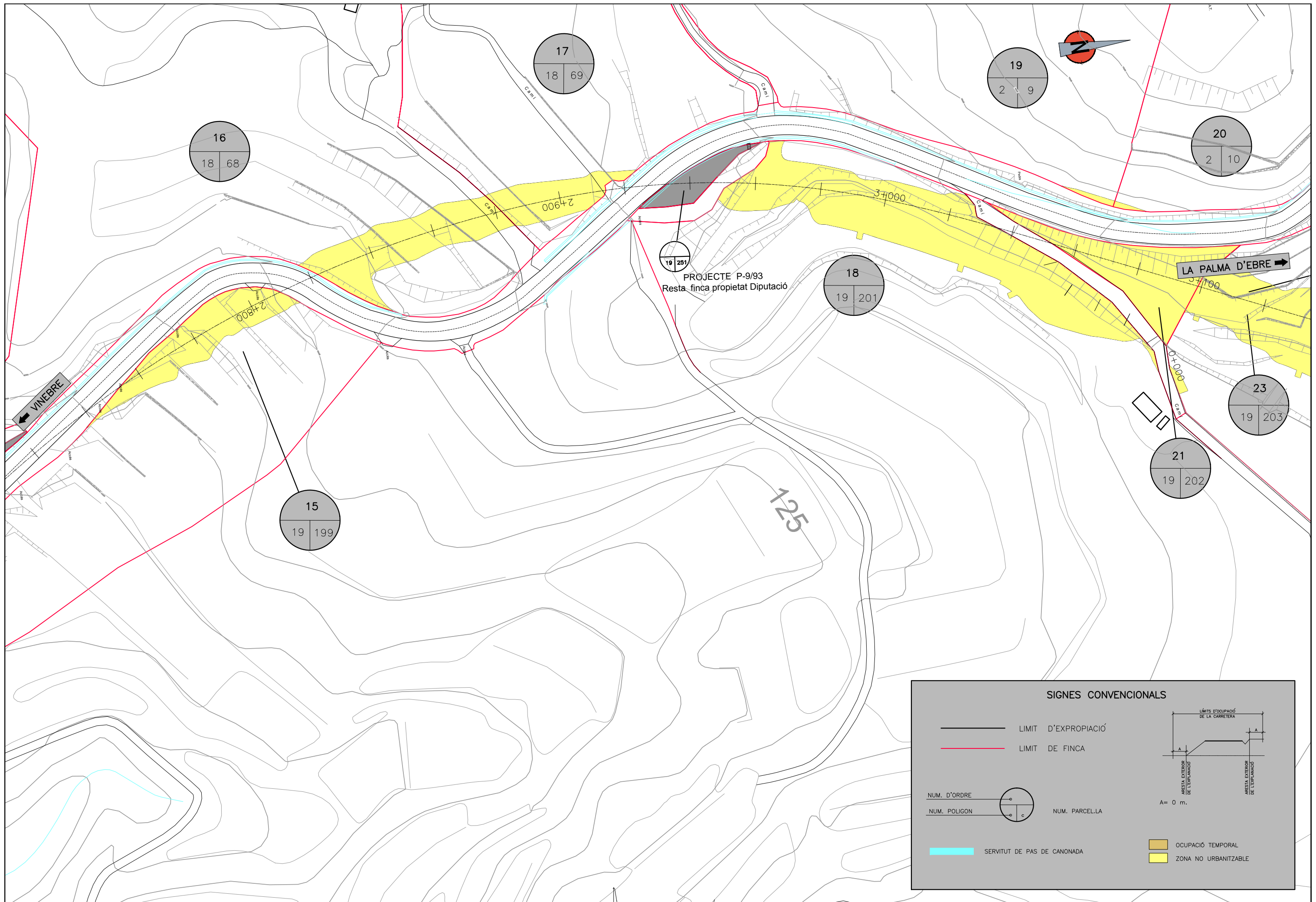
NUM. D'ORDRE ———
 NUM. POLIGON ———

NUM. PARCEL·LA ———

——— SERVITUT DE PAS DE CANONADA

——— OCUPACIÓ TEMPORAL
 ——— ZONA NO URBANITZABLE

LÍMITS D'OCCUPACIÓ DE LA CARRETERA
 ANESTÀ EXTERIOR DE L'EXPROPIACIÓ
 ANESTÀ EXTERIOR DE L'URBANITZACIÓ
 A = 0 m.



SIGNES CONVENCIONALS

— LIMIT D'EXPROPIACIÓ
 — LIMIT DE FINCA

NUM. D'ORDRE
 NUM. POLIGON

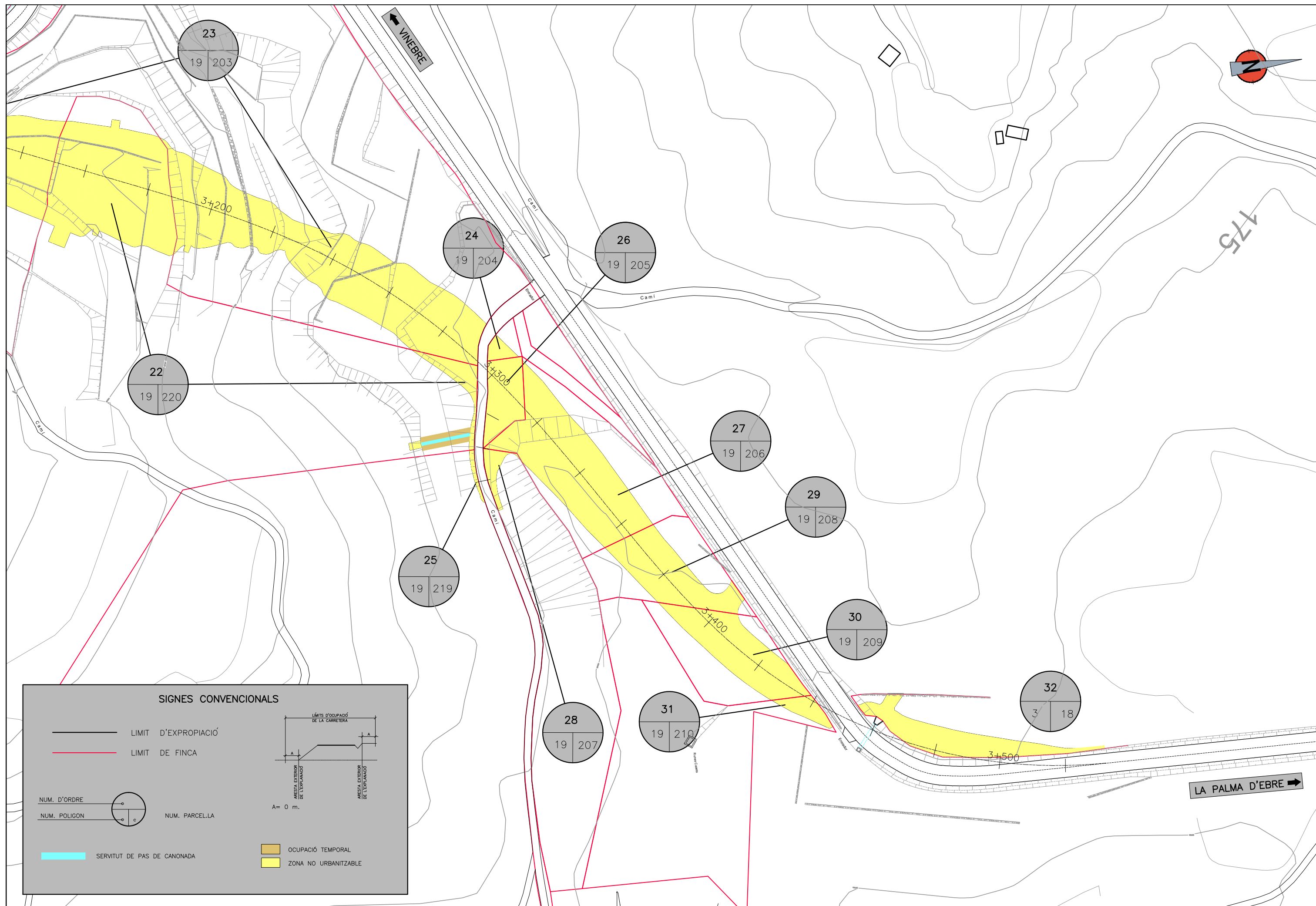
NUM. PARCEL·LA

— SERVITUT DE PAS DE CANONADA

— OCUPACIÓ TEMPORAL
 — ZONA NO URBANITZABLE

LÍMITS D'OCCUPACIÓ DE LA CARRETERA

ARESTA EXTERIOR DE L'EMPLANÇADÓ
 A = 0 m.
 ARESTA EXTERIOR DE L'EMPLANÇADÓ



SIGNES CONVENCIONALS

——— LIMIT D'EXPROPIACIÓ
 ——— LIMIT DE FINCA

NUM. D'ORDRE
 NUM. POLIGON

NUM. PARCEL·LA

A= 0 m.
 ARESTA EXTERIOR DE L'EMPLANJÓ
 ARESTA EXTERIOR DE L'EMPLANJÓ

——— SERVITUT DE PAS DE CANONADA
 ——— OCUPACIÓ TEMPORAL
 ——— ZONA NO URBANITZABLE